

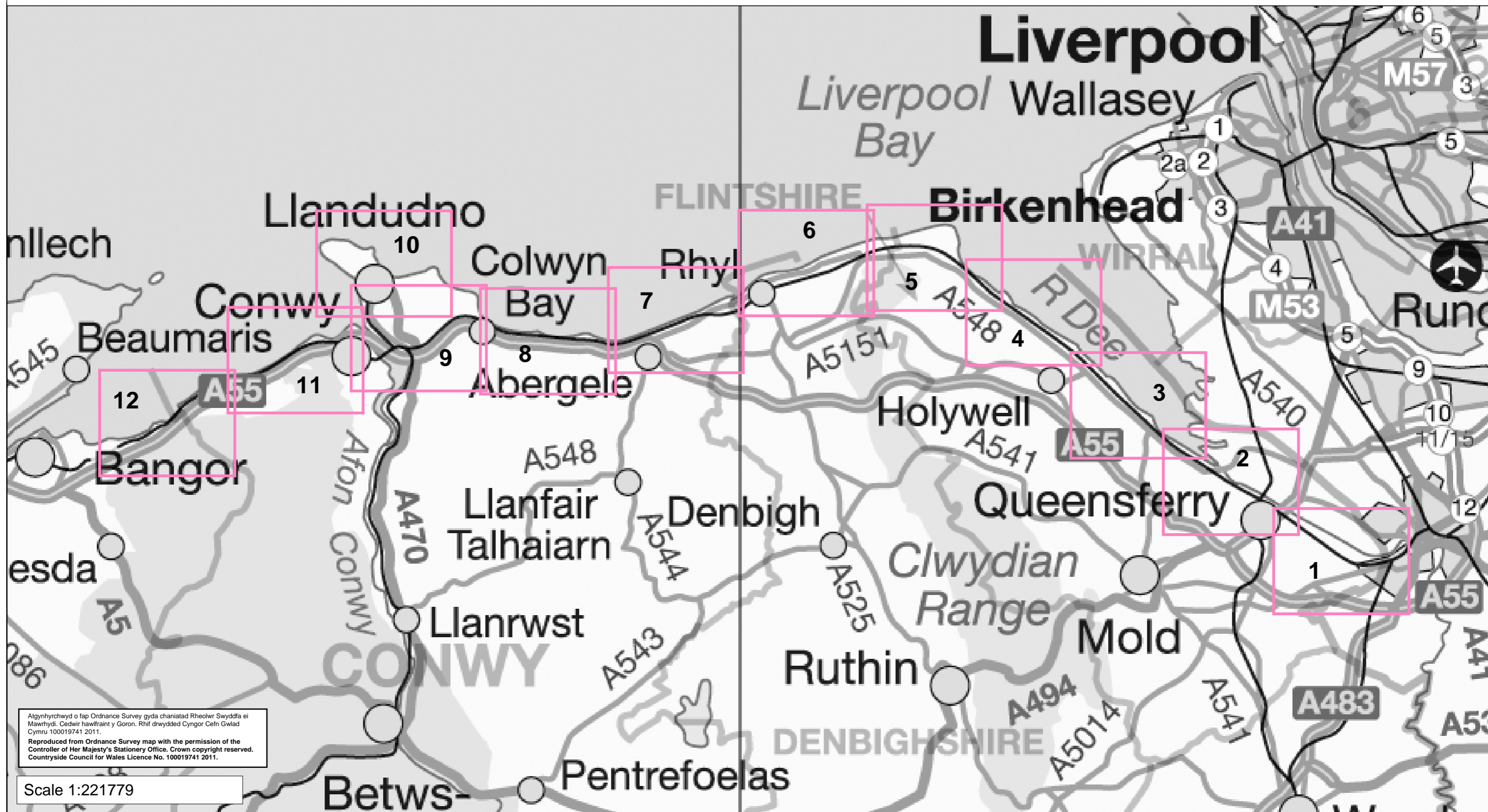


# Map mynegai Llwybr Arfordir Cymru - Wales Coast Path index map



## Map A: Arfordir Gogledd Cymru ac Aber Dyfrdwy - North Wales Coast and Dee Estuary

Cliciwch ar y rhifau i weld mapiau manwl / Please click on the numbers to view detailed maps



Atgynhychwyd o fap Ordnance Survey gyda chaniatad Rheolwr Swyddfa ei Mawrhydi, Cedwir hawlfraint y Goron, Rhif drwydded Cyngor Cefn Gwlad Cymru 100019741 2011.  
 Reproduced from Ordnance Survey map with the permission of the Controller of Her Majesty's Stationery Office. Crown copyright reserved. Countryside Council for Wales Licence No. 100019741 2011.

Scale 1:221779



# Llwybr Arfordir Cymru Wales Coast Path



Llwybr Arfordir Cymru  
Wales Coast Path

## Map 1

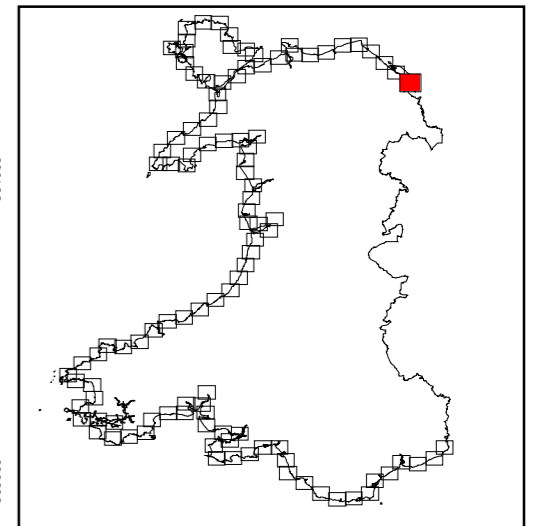
- Llwybr Arfordir Cymru  
Wales Coast Path
- Llwybr arall  
Alternative route

**PWYSIG:**  
Mae Llwybr Arfordir Cymru yn cael ei wella'n barhaus. Mewn ambell le, bydd hyn yn cynnwys newid cyfeiriad y llwybr. Pan fydd hyn yn digwydd, bydd y daflen fap berthnasol yn cael ei diwygio a'i hailgyhoeddi. Hefyd bydd y newidiadau'n cael eu dangos ar y Llwybr ei hun - dilynwch yr hysbysiadau a'r cyfarwyddiadau perthnasol. Map 1:25,000 Arolwg Ordnans.

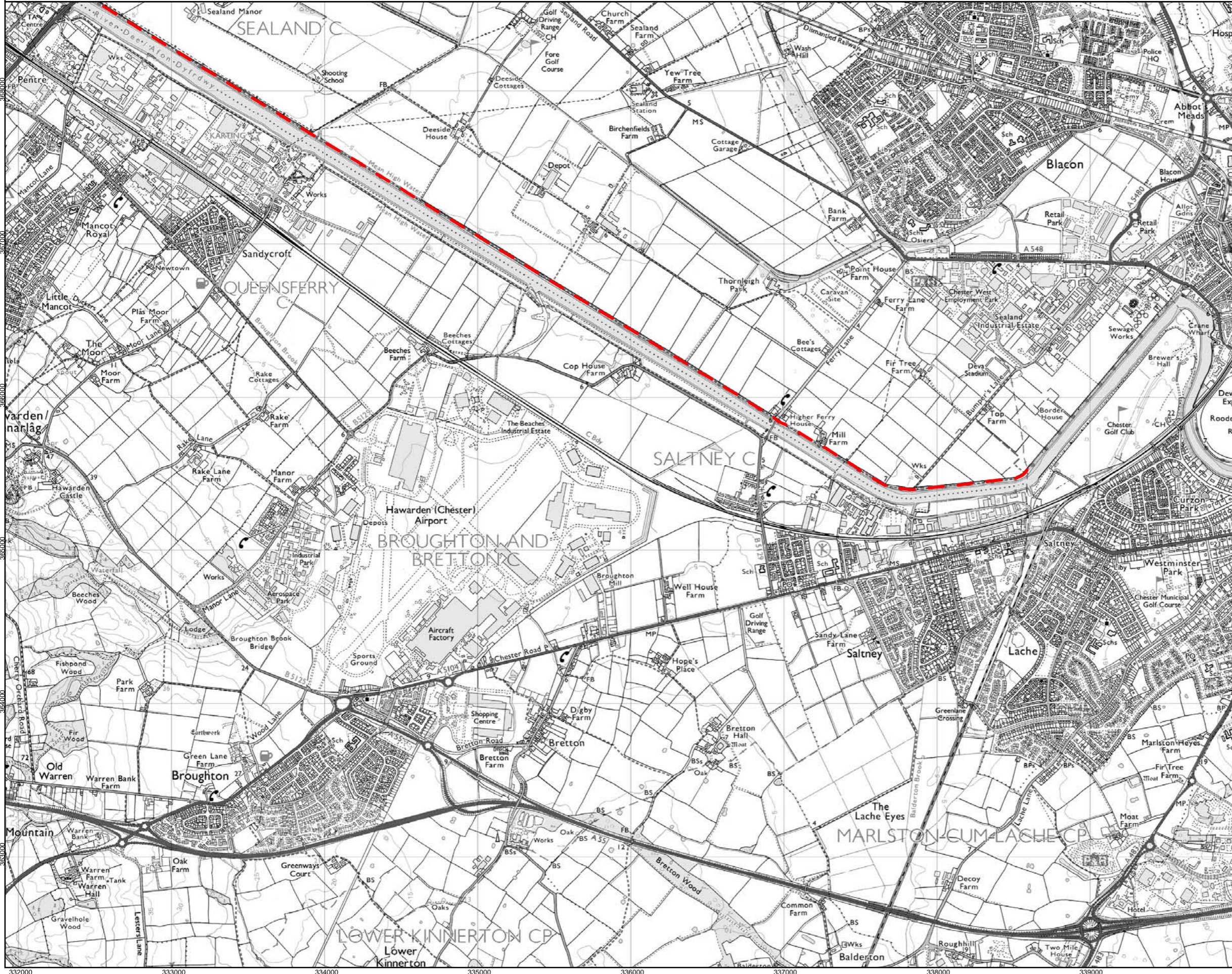
Diwygiwyd y daflen y tro diwethaf ar: 02/04/2012

**IMPORTANT:**  
The Wales Coast Path is subject to ongoing improvement. In a few places this will include changes to the route and, when this occurs, the relevant map sheet will be revised and reissued. Changes will also be marked on the Path itself - please follow all on-site notices and directions. Ordnance Survey 1:25,000 scale mapping.

This sheet was last revised on: 02/04/2012



Atgynhychwyd o fap Arolwg Ordnans gyda chaniatâd Rheolwr Swyddfa ei Mawrhydi, Cedwir hawffraint y Goron. Rhif drwydded Cyngor Cefn Gwlad Cymru 100019741 2011.  
Reproduced from Ordnance Survey map with the permission of the Controller of Her Majesty's Stationery Office. Crown copyright reserved. Countryside Council for Wales Licence No. 100019741 2011.





Llwybr Arfordir Cymru  
Wales Coast Path

## Map 2

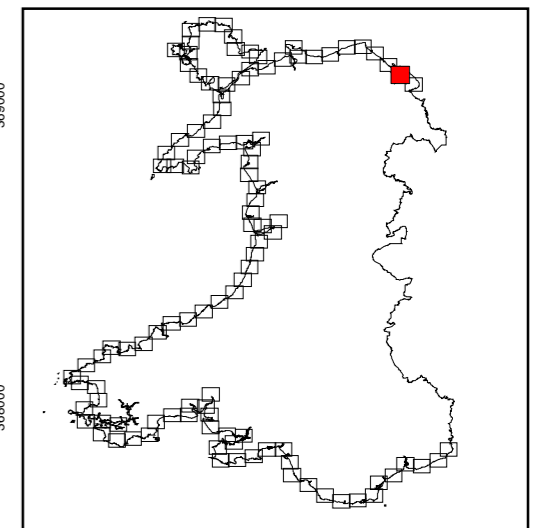
- Llwybr Arfordir Cymru  
Wales Coast Path
- Llwybr arall  
Alternative route

**PWYSIG:**  
Mae Llwybr Arfordir Cymru yn cael ei wella'n barhaus. Mewn ambell le, bydd hyn yn cynnwys newid cyfeiriad y llwybr. Pan fydd hyn yn digwydd, bydd y daflen fap berthnasol yn cael ei diwygio a'i hailgyhoeddi. Hefyd bydd y newidiadau'n cael eu dangos ar y Llwybr ei hun - dilynwch yr hysbysiadau a'r cyfarwyddiadau perthnasol. Map 1:25,000 Arolwg Ordnans.

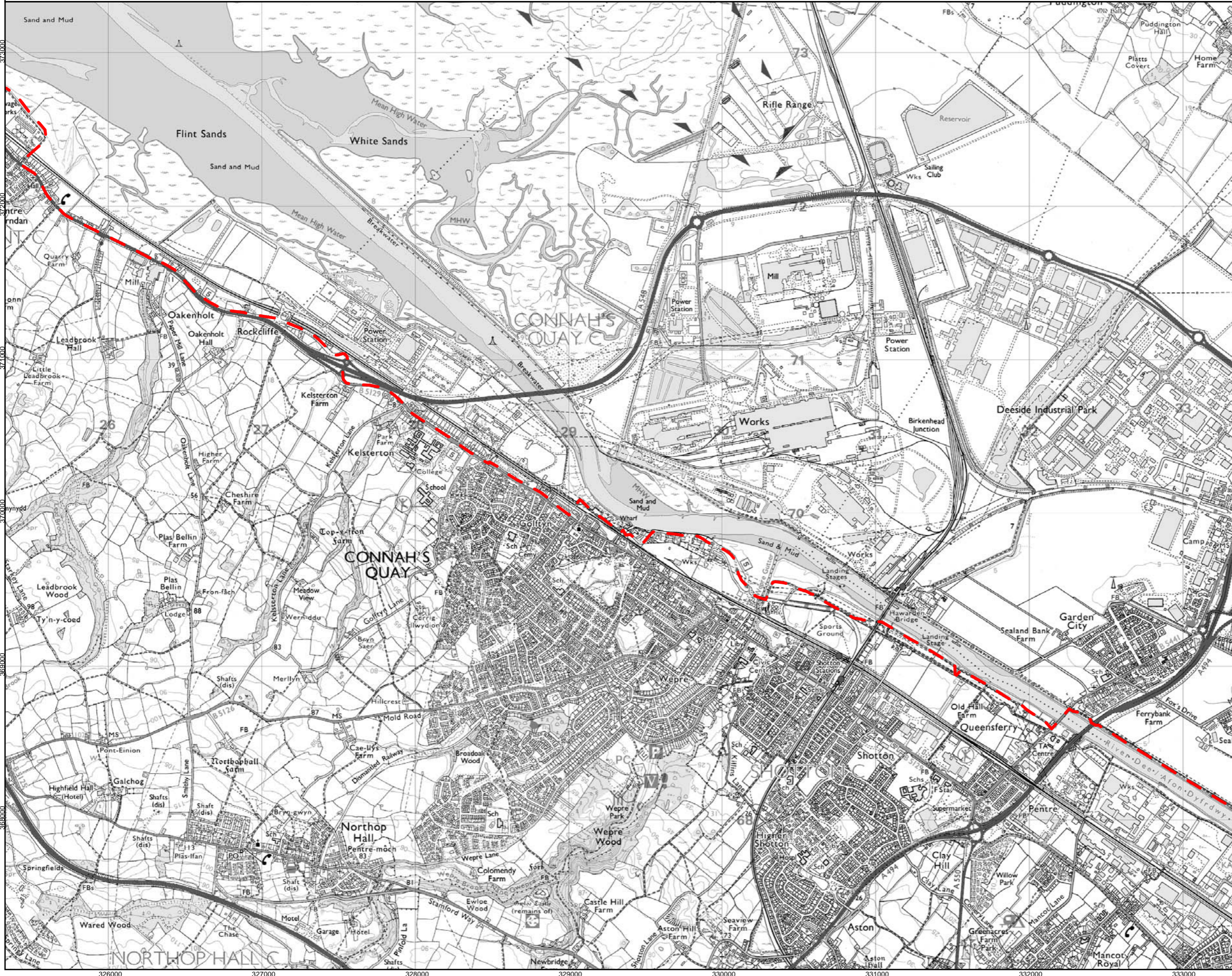
Diwygiwyd y daflen y tro diwethaf ar: 02/04/2012

**IMPORTANT:**  
The Wales Coast Path is subject to ongoing improvement. In a few places this will include changes to the route and, when this occurs, the relevant map sheet will be revised and reissued. Changes will also be marked on the Path itself - please follow all on-site notices and directions. Ordnance Survey 1:25,000 scale mapping.

This sheet was last revised on: 02/04/2012



Atgynhychwyd o fap Arolwg Ordnans gyda chaniatâd Rheolwr Swyddfa ei Mawrhydi, Cedwr hawffraint y Goron. Rhif drwydded Cynor Cefn Gwlad Cymru 100019741 2011.  
Reproduced from Ordnance Survey map with the permission of the Controller of Her Majesty's Stationery Office. Crown copyright reserved. Countryside Council for Wales Licence No. 100019741 2011.





Llwybr Arfordir Cymru  
Wales Coast Path

## Map 3

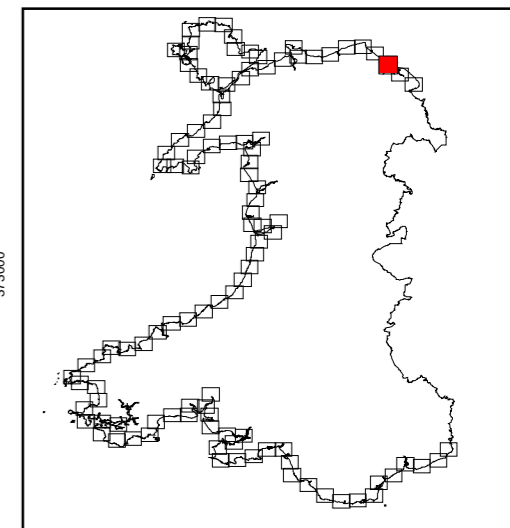
- Llwybr Arfordir Cymru  
Wales Coast Path
- Llwybr arall  
Alternative route

**PWYSIG:**  
Mae Llwybr Arfordir Cymru yn cael ei wella'n barhaus. Mewn ambell le, bydd hyn yn cynnwys newid cyfeiriad y llwybr. Pan fydd hyn yn digwydd, bydd y daflen fap berthnasol yn cael ei diwygio a'i hailgylhoeddi. Hefyd bydd y newidiadau'n cael eu dangos ar y Llwybr ei hun - dilynwch yr hysbysiadau a'r cyfarwyddiadau perthnasol. Map 1:25,000 Arolwg Ordnans.

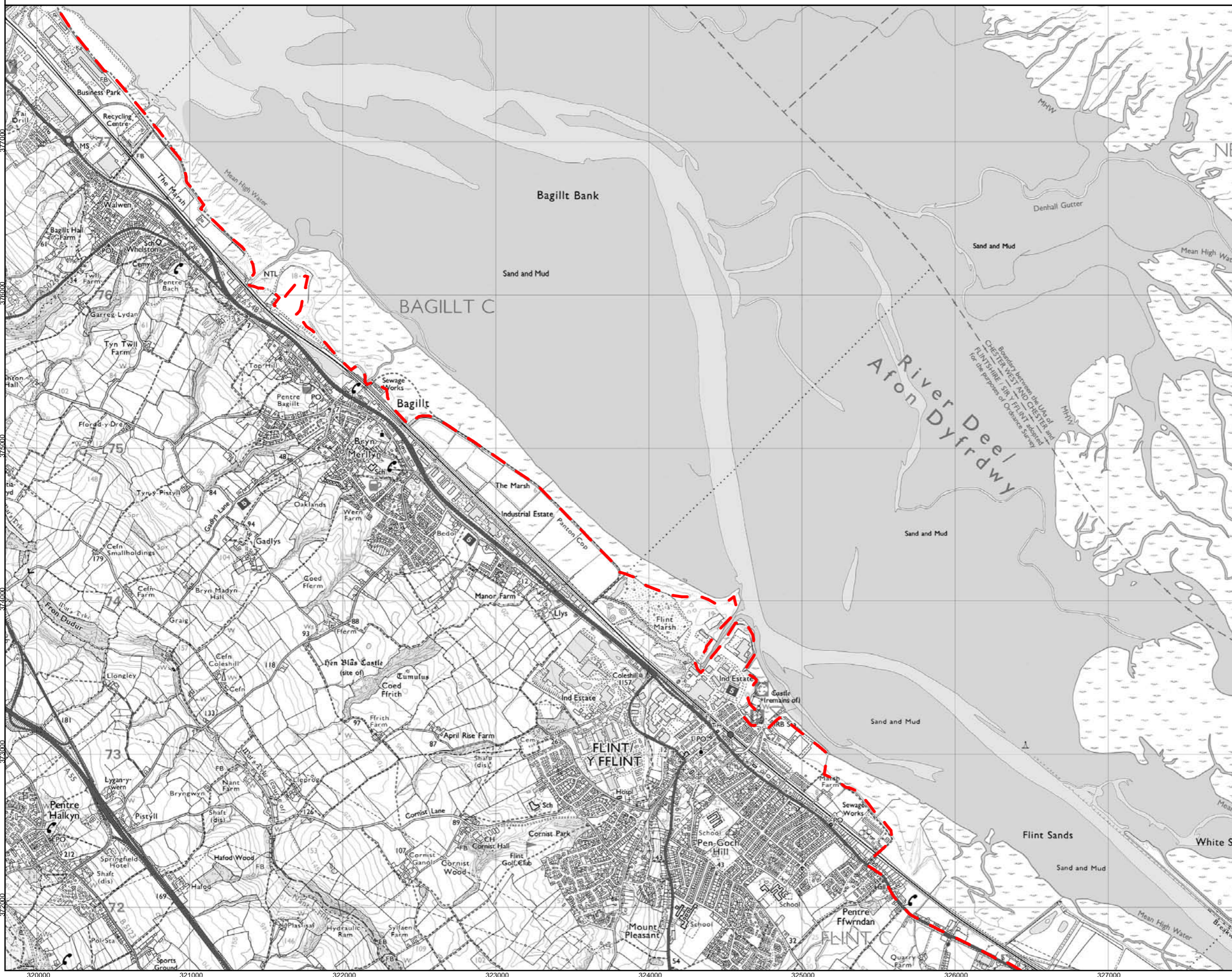
Diwygiwyd y daflen y tro diwethaf ar: 02/04/2012

**IMPORTANT:**  
The Wales Coast Path is subject to ongoing improvement. In a few places this will include changes to the route and, when this occurs, the relevant map sheet will be revised and reissued. Changes will also be marked on the Path itself - please follow all on-site notices and directions. Ordnance Survey 1:25,000 scale mapping.

This sheet was last revised on: 02/04/2012



Atgynhyrchiwyd o fap Arolwg Ordnans gyda chaniatâd Rheolwr Swyddfa ei Mawrhydi, Cedwir hawffraint y Goron. Rhif drwydded Cynor Cefn Gwlad Cymru 100019741 2011.  
Reproduced from Ordnance Survey map with the permission of the Controller of Her Majesty's Stationery Office. Crown copyright reserved. Countryside Council for Wales Licence No. 100019741 2011.





Llwybr Arfordir Cymru  
Wales Coast Path

## Map 4

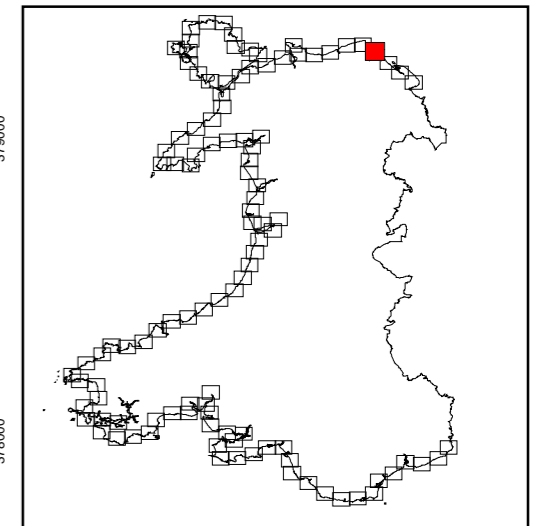
- - - - - Llwybr Arfordir Cymru  
Wales Coast Path
- - - - - Llwybr arall  
Alternative route

**PWYSIG:**  
Mae Llwybr Arfordir Cymru yn cael ei wella'n barhaus. Mewn ambell le, bydd hyn yn cynnwys newid cyfeiriad y llwybr. Pan fydd hyn yn digwydd, bydd y daflen fap berthnasol yn cael ei diwygio a'i hailgyhoeddi. Hefyd bydd y newidiadau'n cael eu dangos ar y Llwybr ei hun - dilynwch yr hysbysiadau a'r cyfarwyddiadau perthnasol. Map 1:25,000 Arolwg Ordnans.

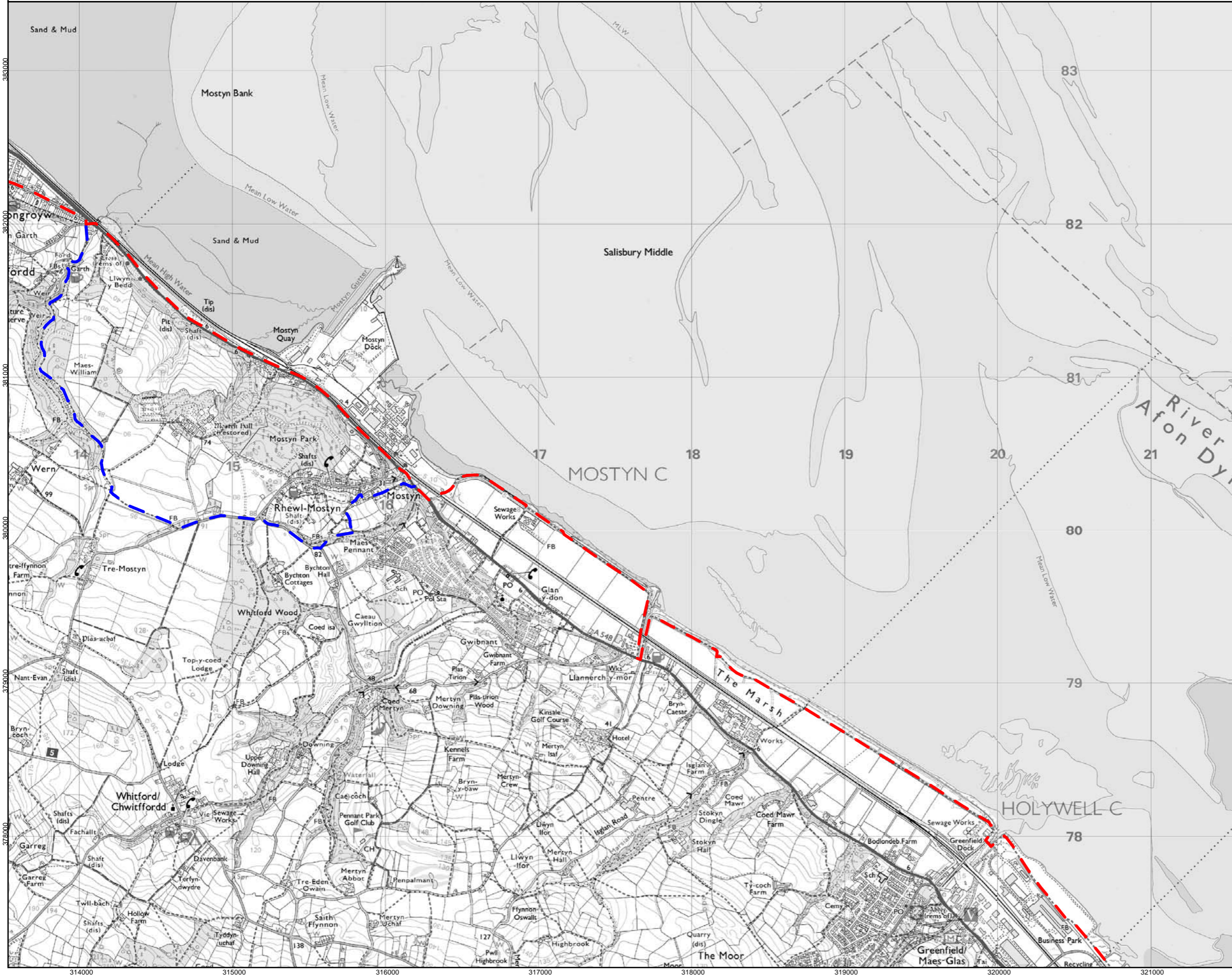
Diwygiwyd y daflen y tro diwethaf ar: 02/04/2012

**IMPORTANT:**  
The Wales Coast Path is subject to ongoing improvement. In a few places this will include changes to the route and, when this occurs, the relevant map sheet will be revised and reissued. Changes will also be marked on the Path itself - please follow all on-site notices and directions. Ordnance Survey 1:25,000 scale mapping.

This sheet was last revised on: 02/04/2012



Atgynhychwyd o fap Arolwg Ordnans gyda chaniatâd Rheolwr Swyddfa ei Mawrhydi. Cedwir hawffraint y Goron. Rhif diwydded Cynor Cefn Gwlad Cymru 100019741 2011.  
Reproduced from Ordnance Survey map with the permission of the Controller of Her Majesty's Stationery Office. Crown copyright reserved. Countryside Council for Wales Licence No. 100019741 2011.





Llwybr Arfordir Cymru  
Wales Coast Path

## Map 5

- - - - - Llwybr Arfordir Cymru  
Wales Coast Path
- - - - - Llwybr arall  
Alternative route

**PWYSIG:**  
Mae Llwybr Arfordir Cymru yn cael ei wella'n barhaus. Mewn ambell le, bydd hyn yn cynnwys newid cyfeiriad y llwybr. Pan fydd hyn yn digwydd, bydd y daflen fap berthnasol yn cael ei diwygio a'i hailgylhoeddi. Hefyd bydd y newidiadau'n cael eu dangos ar y Llwybr ei hun - dilynwch yr hysbysiadau a'r cyfarwyddiadau perthnasol. Map 1:25,000 Arolwg Ordnans.

Diwygiwyd y daflen y tro diwethaf ar: 02/04/2012

**IMPORTANT:**  
The Wales Coast Path is subject to ongoing improvement. In a few places this will include changes to the route and, when this occurs, the relevant map sheet will be revised and reissued. Changes will also be marked on the Path itself - please follow all on-site notices and directions. Ordnance Survey 1:25,000 scale mapping.

This sheet was last revised on: 02/04/2012



Atgynhychwyd o fap Arolwg Ordnans gyda chaniatâd Rheolwr Swyddfa ei Mawrhydi. Cedwir hawffraint y Goron. Rhif diwydded Cynor Cefn Gwlad Cymru 100019741 2011.  
Reproduced from Ordnance Survey map with the permission of the Controller of Her Majesty's Stationery Office. Crown copyright reserved. Countryside Council for Wales Licence No. 100019741 2011.





Llwybr Arfordir Cymru  
Wales Coast Path

## Map 6

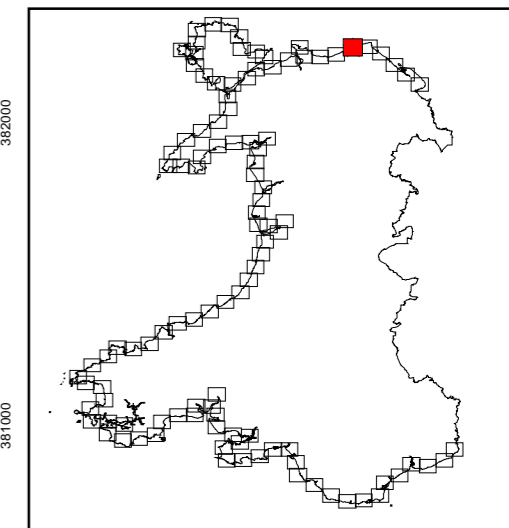
- Llwybr Arfordir Cymru  
Wales Coast Path
- Llwybr arall  
Alternative route

**PWYSIG:**  
Mae Llwybr Arfordir Cymru yn cael ei wella'n barhaus. Mewn ambell le, bydd hyn yn cynnwys newid cyfeiriad y llwybr. Pan fydd hyn yn digwydd, bydd y daflen fap berthnasol yn cael ei diwygio a'i hailgyhoeddi. Hefyd bydd y newidiadau'n cael eu dangos ar y Llwybr ei hun - dilynwch yr hysbysiadau a'r cyfarwyddiadau perthnasol. Map 1:25,000 Arolwg Ordnans.

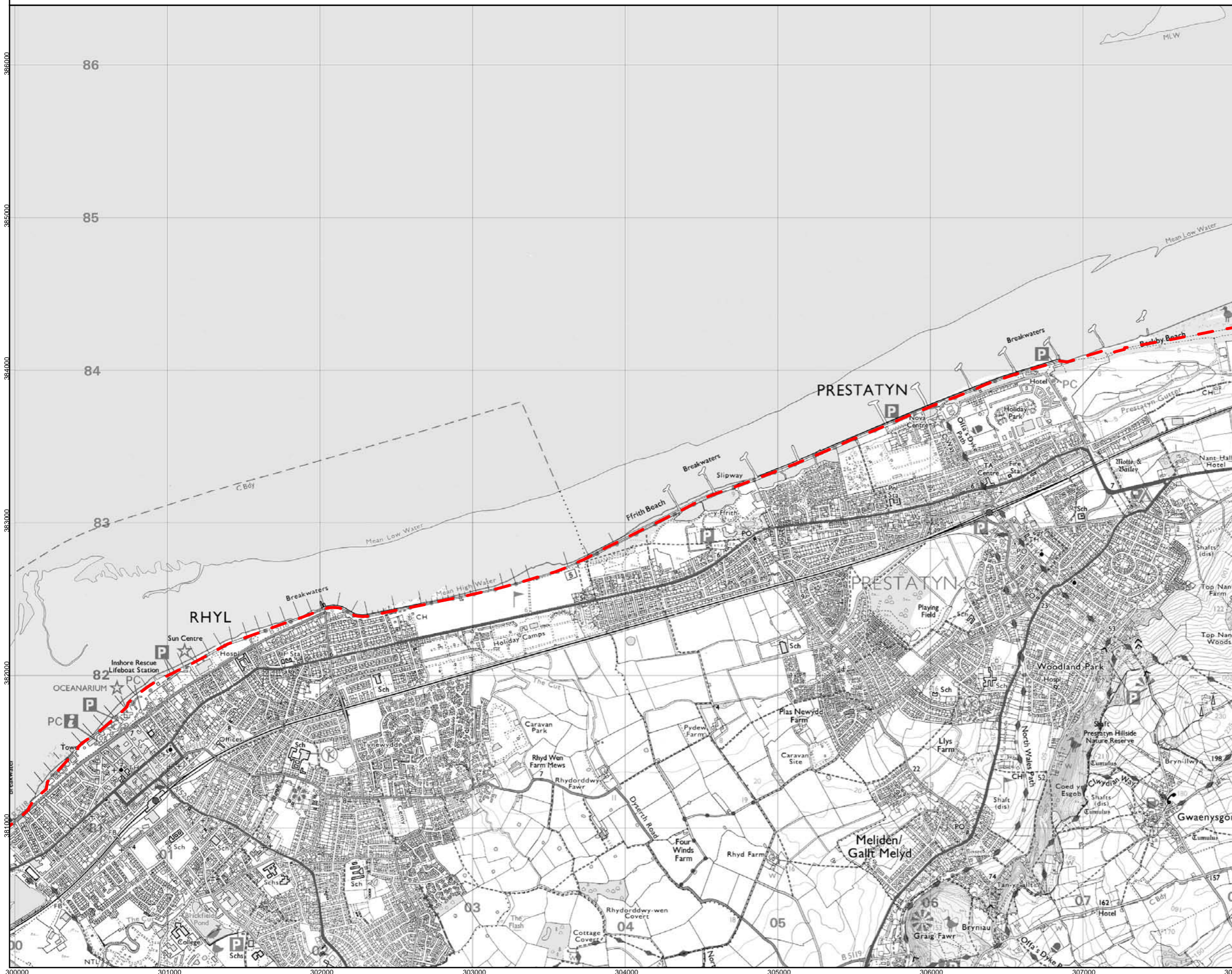
Diwygiwyd y daflen y tro diwethaf ar: 02/04/2012

**IMPORTANT:**  
The Wales Coast Path is subject to ongoing improvement. In a few places this will include changes to the route and, when this occurs, the relevant map sheet will be revised and reissued. Changes will also be marked on the Path itself - please follow all on-site notices and directions. Ordnance Survey 1:25,000 scale mapping.

This sheet was last revised on: 02/04/2012



Atgynhychwyd o fap Arolwg Ordnans gyda chaniatâd Rheolwr Swyddfa ei Mawrhydi, Cedwir hawffraint y Goron. Rhif diwydded Cynghor Cefn Gwlad Cymru 100019741 2011.  
Reproduced from Ordnance Survey map with the permission of the Controller of Her Majesty's Stationery Office. Crown copyright reserved. Countryside Council for Wales Licence No. 100019741 2011.





Llwybr Arfordir Cymru  
Wales Coast Path

## Map 7

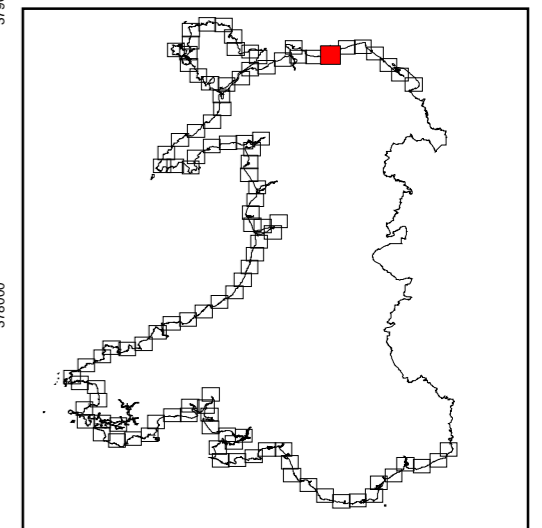
- - - - - Llwybr Arfordir Cymru  
Wales Coast Path
- - - - - Llwybr arall  
Alternative route

**PWYSIG:**  
Mae Llwybr Arfordir Cymru yn cael ei wella'n barhaus. Mewn ambell le, bydd hyn yn cynnwys newid cyfeiriad y llwybr. Pan fydd hyn yn digwydd, bydd y daflen fap berthnasol yn cael ei diwygio a'i hailgyhoeddi. Hefyd bydd y newidiadau'n cael eu dangos ar y Llwybr ei hun - dilynwch yr hysbysiadau a'r cyfarwyddiadau perthnasol. Map 1:25,000 Arolwg Ordnans.

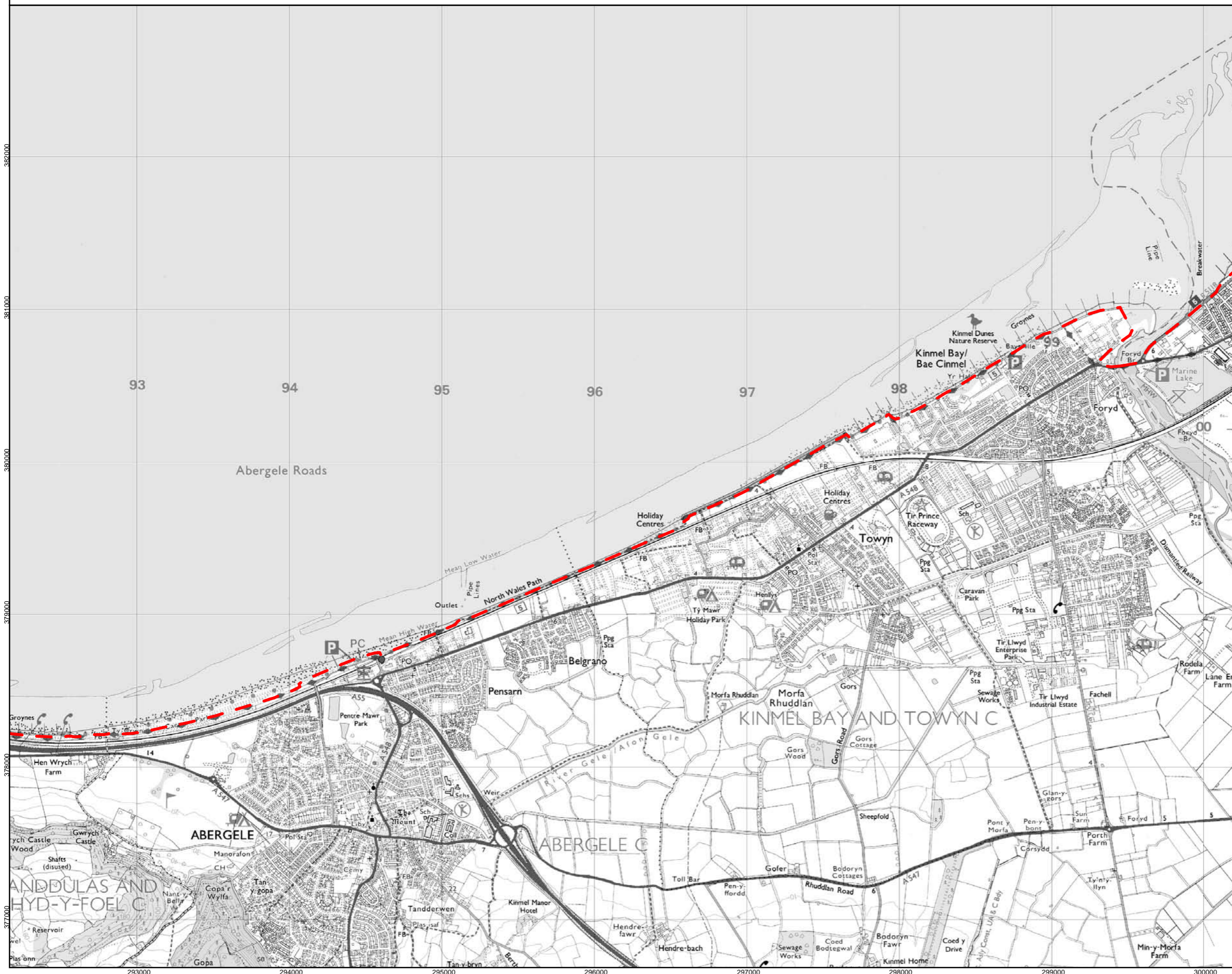
Diwygiwyd y daflen y tro diwethaf ar: 02/04/2012

**IMPORTANT:**  
The Wales Coast Path is subject to ongoing improvement. In a few places this will include changes to the route and, when this occurs, the relevant map sheet will be revised and reissued. Changes will also be marked on the Path itself - please follow all on-site notices and directions. Ordnance Survey 1:25,000 scale mapping.

This sheet was last revised on: 02/04/2012



Atgynhychwyd o fap Arolwg Ordnans gyda chaniatâd Rheolwr Swyddfa ei Mawrhydi. Cedwir hawffraint y Goron. Rhif diwydded Cynor Cefn Gwlad Cymru 100019741 2011.  
Reproduced from Ordnance Survey map with the permission of the Controller of Her Majesty's Stationery Office. Crown copyright reserved. Countryside Council for Wales Licence No. 100019741 2011.







Llwybr Arfordir Cymru  
Wales Coast Path

## Map 8

- - - Llwybr Arfordir Cymru  
Wales Coast Path
- - - Llwybr arall  
Alternative route

**PWYSIG:**  
Mae Llwybr Arfordir Cymru yn cael ei wella'n barhaus. Mewn ambell le, bydd hyn yn cynnwys newid cyfeiriad y llwybr. Pan fydd hyn yn digwydd, bydd y daflen fap berthnasol yn cael ei diwygio a'i hailgyhoeddi. Hefyd bydd y newidiadau'n cael eu dangos ar y Llwybr ei hun - dilynwch yr hysbysiadau a'r cyfarwyddiadau perthnasol. Map 1:25,000 Arolwg Ordnans.

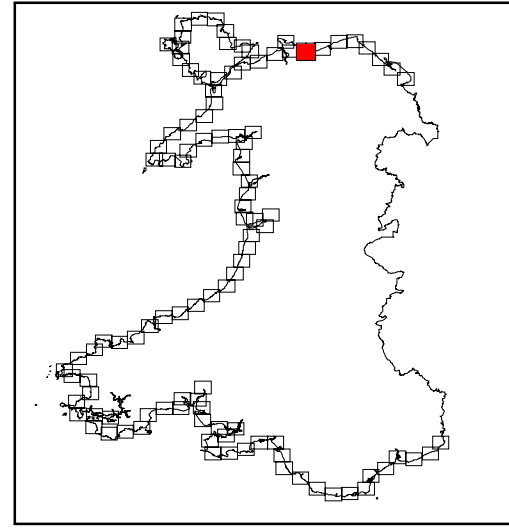
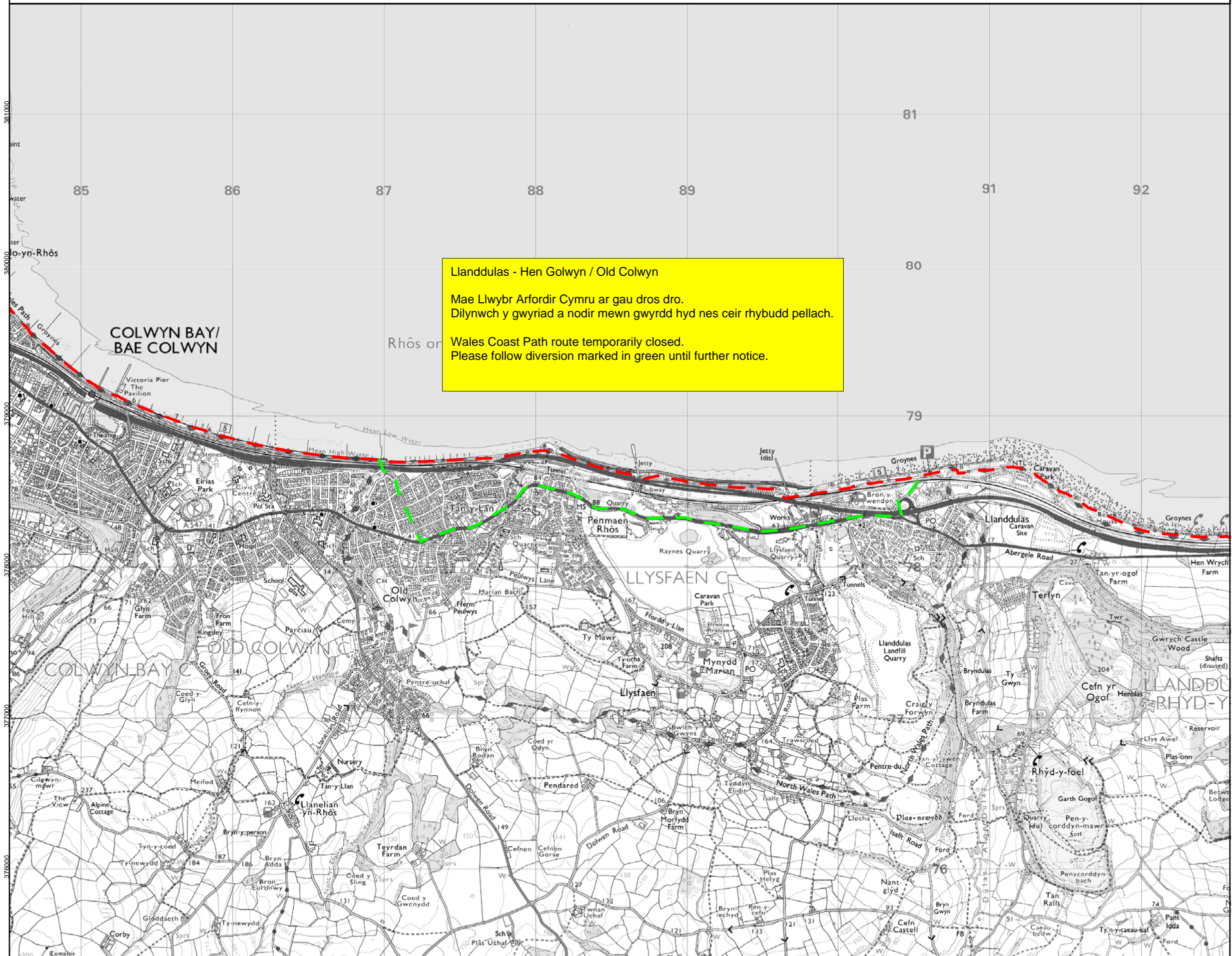
Diwygiwyd y daflen y tro diwethaf ar: 26/04/2012

**IMPORTANT:**  
The Wales Coast Path is subject to ongoing improvement. In a few places this will include changes to the route and, when this occurs, the relevant map sheet will be revised and reissued. Changes will also be marked on the Path itself - please follow all on-site notices and directions. Ordnance Survey 1:25,000 scale mapping.

This sheet was last revised on: 26/04/2012



Llanddulas - Hen Golwyn / Old Colwyn  
Mae Llwybr Arfordir Cymru ar gau dros dro. Dilynwch y gwyrdd a nodir mewn gwyrdd hyd nes ceir rhybudd pellach.  
Wales Coast Path route temporarily closed. Please follow diversion marked in green until further notice.



Atgynhychwyd o fap Arolwg Ordnans gyda chaniatâd Rheolwr Swyddfa ei Mawrhydi, Cedwir hawffraint y Goron. Rhif drwydded Cymgor Cefn Gwlad Cymru 100019741 2011.  
Reproduced from Ordnance Survey map with the permission of the Controller of Her Majesty's Stationery Office. Crown copyright reserved. Countryside Council for Wales Licence No. 100019741 2011.



Llwybr Arfordir Cymru  
Wales Coast Path

## Map 9

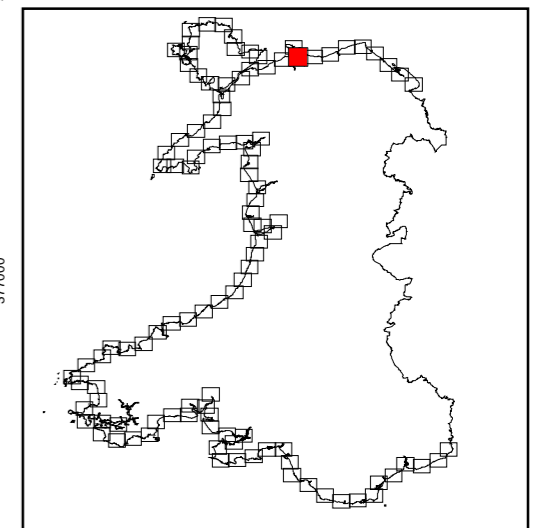
- Llwybr Arfordir Cymru  
Wales Coast Path
- Llwybr arall  
Alternative route

**PWYSIG:**  
Mae Llwybr Arfordir Cymru yn cael ei wella'n barhaus. Mewn ambell le, bydd hyn yn cynnwys newid cyfeiriad y llwybr. Pan fydd hyn yn digwydd, bydd y daflen fap berthnasol yn cael ei diwygio a'i hailgwybodi. Hefyd bydd y newidiadau'n cael eu dangos ar y Llwybr ei hun - dilynwch yr hysbysiadau a'r cyfarwyddiadau perthnasol. Map 1:25,000 Arolwg Ordnans.

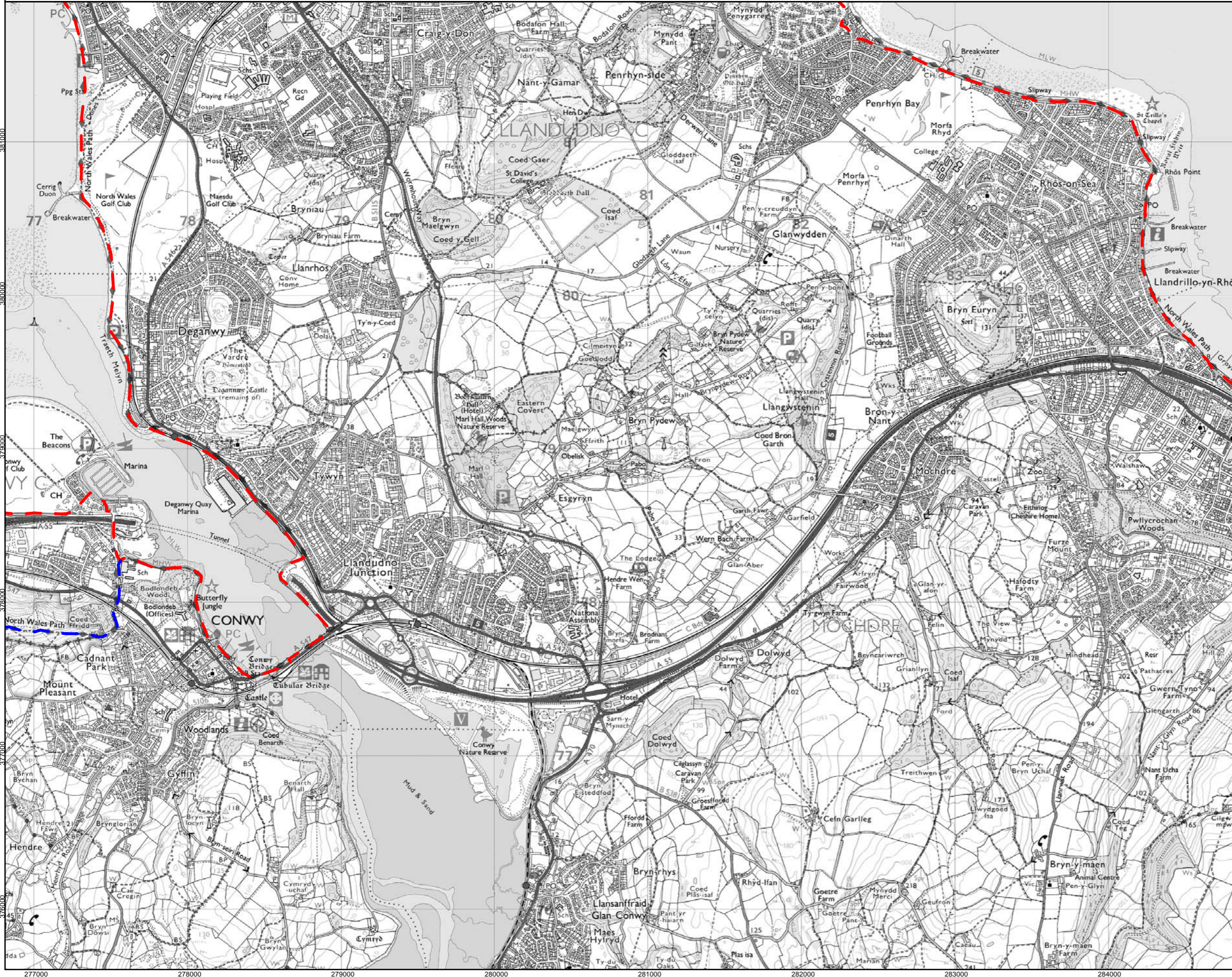
Diwygiwyd y daflen y tro diwethaf ar: 02/04/2012

**IMPORTANT:**  
The Wales Coast Path is subject to ongoing improvement. In a few places this will include changes to the route and, when this occurs, the relevant map sheet will be revised and reissued. Changes will also be marked on the Path itself - please follow all on-site notices and directions. Ordnance Survey 1:25,000 scale mapping.

This sheet was last revised on: 02/04/2012



Atgynhychwyd o fap Arolwg Ordnans gyda chaniatâd Rheolwr Swyddfa ei Mawrhydi, Cedwir hawffraint y Goron. Rhif drwydded Cynor Cefn Gwlad Cymru 100019741 2011.  
Reproduced from Ordnance Survey map with the permission of the Controller of Her Majesty's Stationery Office. Crown copyright reserved. Countryside Council for Wales Licence No. 100019741 2011.





Llwybr Arfordir Cymru  
Wales Coast Path

## Map 10

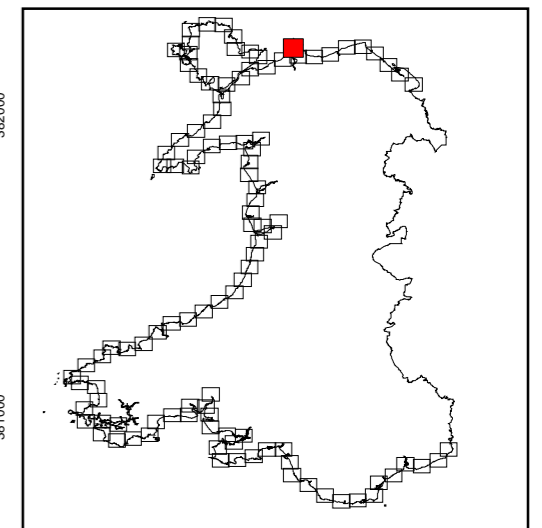
- Llwybr Arfordir Cymru  
Wales Coast Path
- Llwybr arall  
Alternative route

**PWYSIG:**  
Mae Llwybr Arfordir Cymru yn cael ei wella'n barhaus. Mewn ambell le, bydd hyn yn cynnwys newid cyfeiriad y llwybr. Pan fydd hyn yn digwydd, bydd y daflen fap berthnasol yn cael ei diwygio a'i hailgylhoeddi. Hefyd bydd y newidiadau'n cael eu dangos ar y Llwybr ei hun - dilynwch yr hysbysiadau a'r cyfarwyddiadau perthnasol. Map 1:25,000 Arolwg Ordnans.

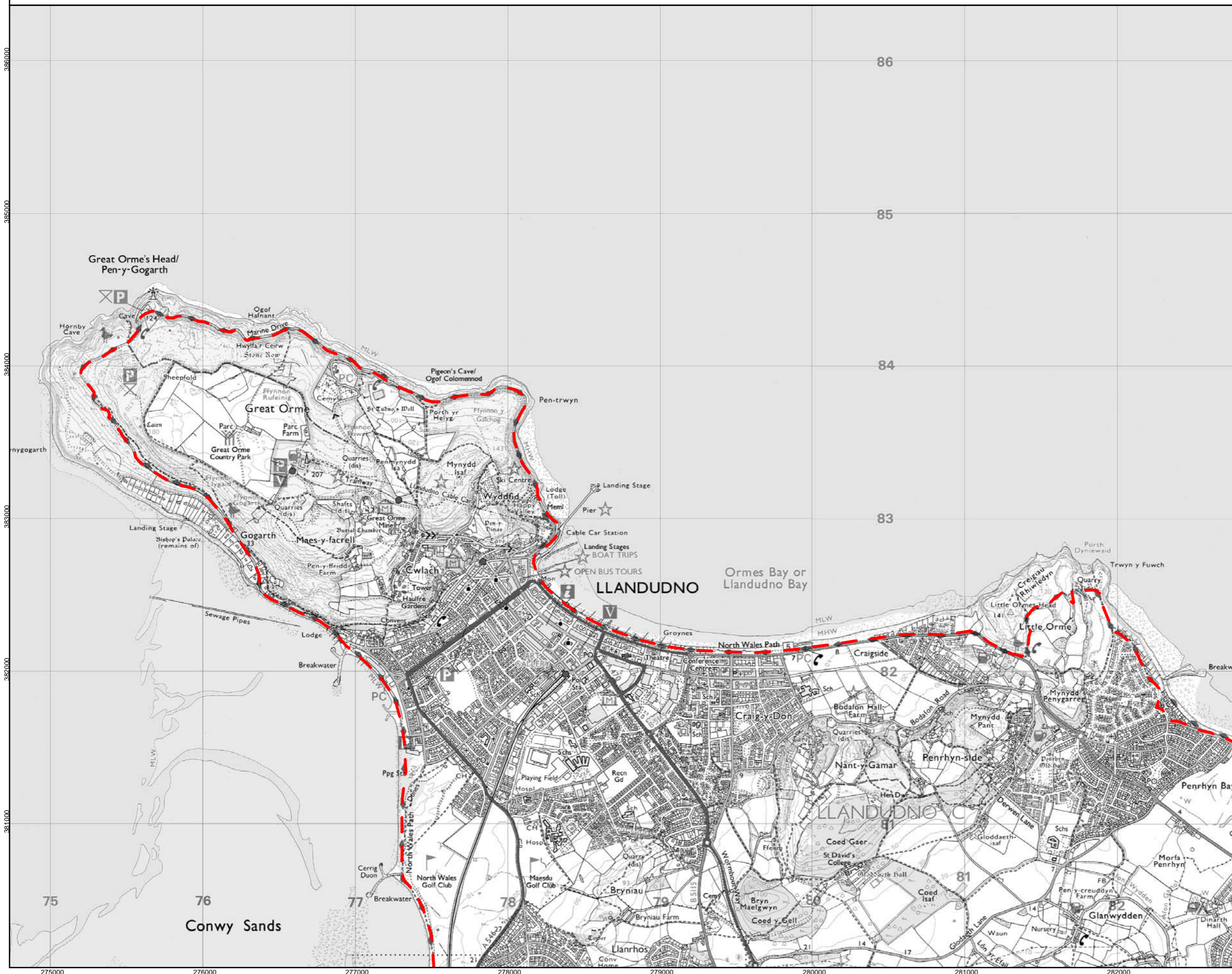
Diwygiwyd y daflen y tro diwethaf ar: 02/04/2012

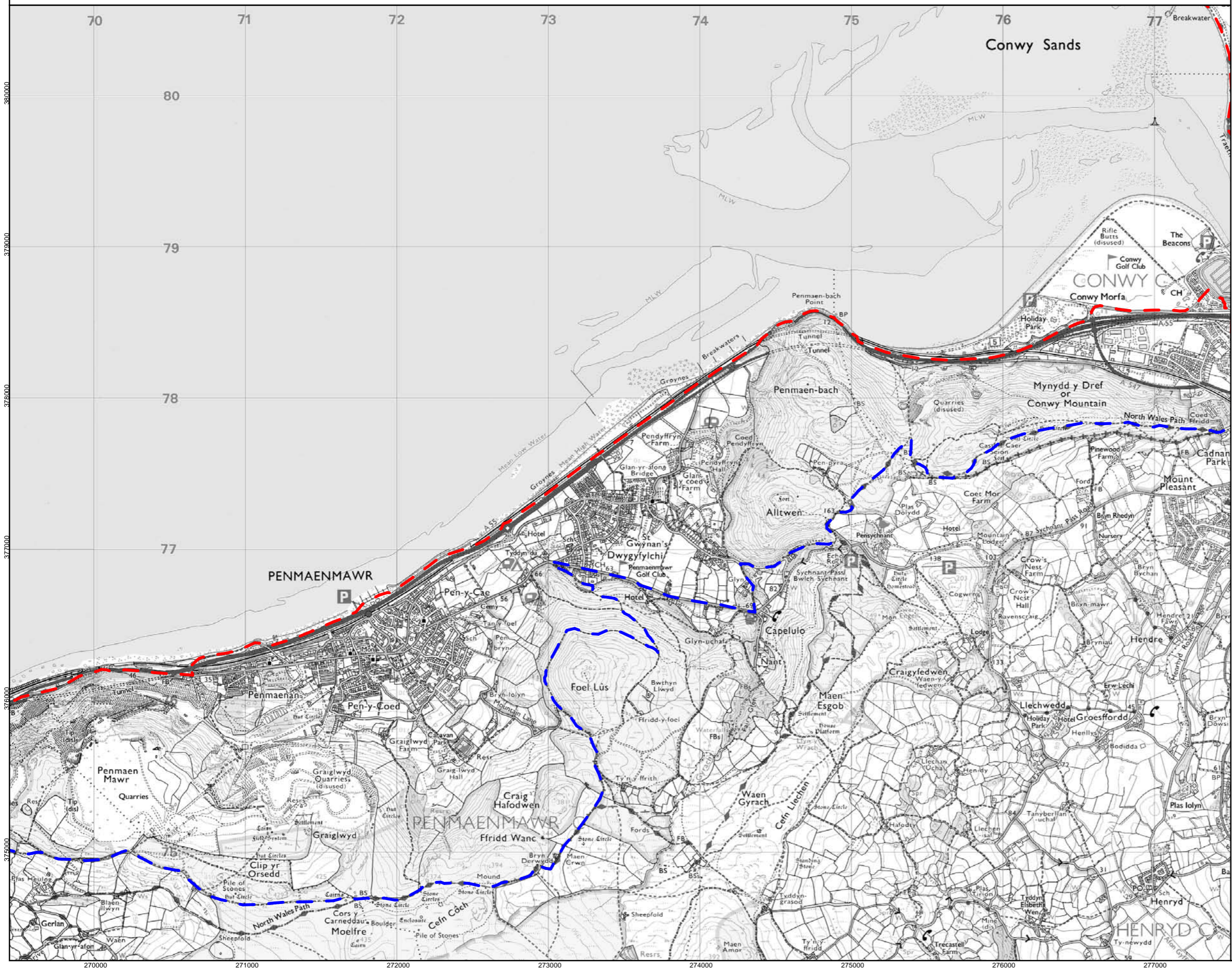
**IMPORTANT:**  
The Wales Coast Path is subject to ongoing improvement. In a few places this will include changes to the route and, when this occurs, the relevant map sheet will be revised and reissued. Changes will also be marked on the Path itself - please follow all on-site notices and directions. Ordnance Survey 1:25,000 scale mapping.

This sheet was last revised on: 02/04/2012



Atgynhyrwyd o fap Arolwg Ordnans gyda chaniatâd Rheolwr Swyddfa ei Mawrhydi. Cedwir hawffraint y Goron. Rhif diwydded Cynor Cefn Gwlad Cymru 100019741 2011.  
Reproduced from Ordnance Survey map with the permission of the Controller of Her Majesty's Stationery Office. Crown copyright reserved. Countryside Council for Wales Licence No. 100019741 2011.





Llwybr Arfordir Cymru  
Wales Coast Path

## Map 11

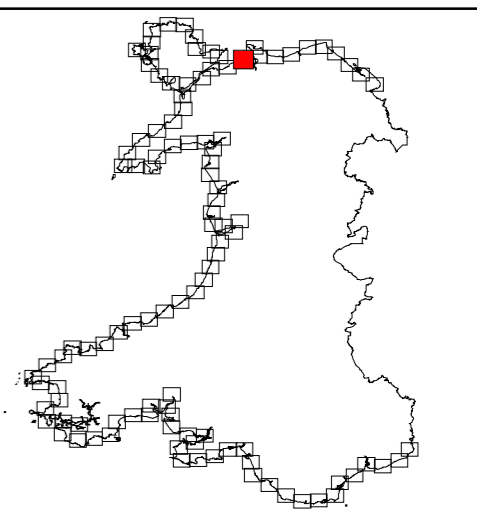
- - - - - Llwybr Arfordir Cymru  
Wales Coast Path
- - - - - Llwybr arall  
Alternative route

**PWYSIG:**  
Mae Llwybr Arfordir Cymru yn cael ei wella'n barhaus. Mewn ambell le, bydd hyn yn cynnwys newid cyfeiriad y llwybr. Pan fydd hyn yn digwydd, bydd y daflen fap berthnasol yn cael ei dwygio a'i hailgyhoeddi. Hefyd bydd y newidiadau'n cael eu dangos ar y Llwybr ei hun - dilynwch yr hysbysiadau a'r cyfarwyddiadau perthnasol. Map 1:25,000 Arolwg Ordnans.

Diwygiwyd y daflen y tro diwethaf ar: 02/04/2012

**IMPORTANT:**  
The Wales Coast Path is subject to ongoing improvement. In a few places this will include changes to the route and, when this occurs, the relevant map sheet will be revised and reissued. Changes will also be marked on the Path itself - please follow all on-site notices and directions. Ordnance Survey 1:25,000 scale mapping.

This sheet was last revised on: 02/04/2012



Atgynhyrwyd o fap Arolwg Ordnans gyda chaniatâd Rheolwr Swyddfa ei Mawrhydi, Cedwir hawffraint y Goron. Rhif drwydded Cyngr Cefn Gwlad Cymru 100019741 2011.  
Reproduced from Ordnance Survey map with the permission of the Controller of Her Majesty's Stationery Office. Crown copyright reserved. Countryside Council for Wales Licence No. 100019741 2011.



Llwybr Arfordir Cymru  
Wales Coast Path

## Map 12

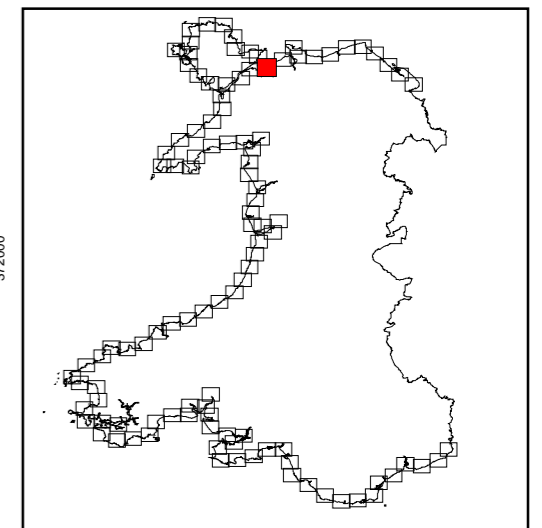
- Llwybr Arfordir Cymru  
Wales Coast Path
- Llwybr arall  
Alternative route

**PWYSIG:**  
Mae Llwybr Arfordir Cymru yn cael ei wella'n barhaus. Mewn ambell le, bydd hyn yn cynnwys newid cyfeiriad y llwybr. Pan fydd hyn yn digwydd, bydd y daflen fap berthnasol yn cael ei diwygio a'i hailgylhoeddi. Hefyd bydd y newidiadau'n cael eu dangos ar y Llwybr ei hun - dilynwch yr hysbysiadau a'r cyfarwyddiadau perthnasol. Map 1:25,000 Arolwg Ordnans.

Diwygiwyd y daflen y tro diwethaf ar: 02/04/2012

**IMPORTANT:**  
The Wales Coast Path is subject to ongoing improvement. In a few places this will include changes to the route and, when this occurs, the relevant map sheet will be revised and reissued. Changes will also be marked on the Path itself - please follow all on-site notices and directions. Ordnance Survey 1:25,000 scale mapping.

This sheet was last revised on: 02/04/2012



Atgynhyrwyd o fap Arolwg Ordnans gyda chaniatâd Rheolwr Swyddfa ei Mawrhydi. Cedwir hawffraint y Goron. Rhif diwydded Cynor Cefn Gwlad Cymru 100019741 2011.  
Reproduced from Ordnance Survey map with the permission of the Controller of Her Majesty's Stationery Office. Crown copyright reserved. Countryside Council for Wales Licence No. 100019741 2011.

